

Agéncia del Territorio
CATASTO FABBRICATI
Ufficio Provinciale di
Pordenone

Dichiarazione protocollo n. PN0239267 del 10/11/2009

Planimetria di u.i.u. in Comune di Travesio

Via Villa

civ. 85

Identificativi Catastali:

Sezione:
Foglio: 15
Particella: 1531
Subalterno: 1

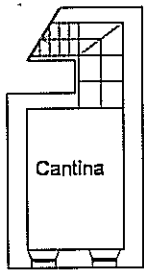
Compilata da:
Lizier Sol

Iscritto all'albo:
Geometri

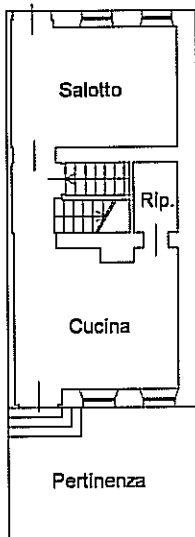
Prov. Pordenone

N. 1132

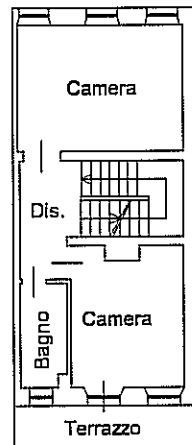
Allegato n. 1 Scala 1:200



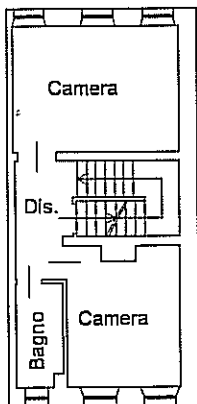
PIANTA PIANO SCANTINATO
H.= 2.10 mt.



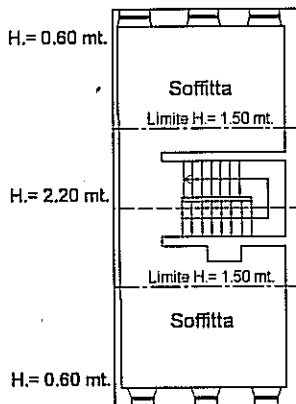
PIANTA PIANO TERRA
H.= 2.85 mt.



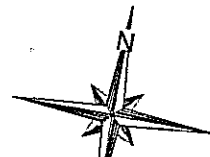
PIANTA PIANO PRIMO
H.= 2.65 mt.



PIANTA PIANO SECONDO
H.= 2.70 mt.



PIANTA PIANO TERZO



04/05/2022 - n. T133756 - Richiedente: FBBVNT49A211403P
Catasto dei Fabbricati - Situazione al 04/05/2022 - Comune di TRAVESIO(L.347) - < Foglio 15 - Particella 1531 - Subalterno 1 >
VIA VILLA n. 85 - 33040 TRAVESIO (PN) - PORDENONE